

PRÉFECTURE DE LA LOIRE

DIRECTION DES ACTIONS
INTERMINISTÉRIELLES
ET EUROPÉENNES

Le Préfet de la Loire
Chevalier de la Légion d'Honneur
Chevalier de l'Ordre National du Mérite

BUREAU DE L'ENVIRONNEMENT
ET DU CADRE DE VIE

Affaire suivie par : Christine MANIQUET
E-mail : christine.manique@loire.pref.gouv.fr
Tél : 04.77.48.48.93
Fax : 04.77.48.47.52.
R : RS

- VU** le Code de l'Environnement et notamment :
- le titre 1er du livre V relatif aux installations classées pour la protection de l'environnement,
 - le titre 1er du livre II relatif à la loi sur l'eau ;
- VU** le Code Minier ;
- VU** la loi n° 93-3 du 4 janvier 1993 relative aux carrières, codifiée pour partie ;
- VU** le décret n° 77-1133 du 21 septembre 1977 modifié relatif aux installations classées pour la protection de l'environnement ;
- VU** la nomenclature des installations classées ;
- VU** l'arrêté ministériel du 22 septembre 1994 relatif aux exploitations de carrières et aux installations de premier traitement des matériaux de carrières ;
- VU** l'arrêté interministériel du 1^{er} février 1996 fixant le modèle d'attestation des garanties financières prévues à l'article 23-3 du décret n° 77-1133 du 21 septembre 1977 ;
- VU** l'arrêté ministériel du 10 février 1998 relatif à la détermination du montant des garanties financières de remise en état des carrières prévues par la législation des installations classées pour la protection de l'environnement ;
- VU** l'arrêté préfectoral du 23 mai 1991, autorisant la S.A SAGRA à exploiter une carrière de sable et graviers d'alluvions sur le territoire des communes de CRAINTILLEUX et VEAUCHETTE, lieu-dit principal « Le Sablier », pour une superficie de 30 ha ;
- VU** l'arrêté préfectoral du 30 juillet 1999, déterminant le montant des garanties financières et portant modification du phasage de l'exploitation susvisée ;
- VU** les lettres des 20 avril 2004 et 14 mai 2004 de la Société SAGRA, sollicitant la modification du plan de phasage et du plan de remise en état du site ;
- VU** les délibérations des conseils municipaux de CRAINTILLEUX et VEAUCHETTE en date des 2 juillet 2004 et 6 septembre 2004 ;
- VU** le rapport de M. le Directeur régional de l'Industrie, de la Recherche et de l'Environnement Rhône Alpes en date du 4 février 2005 ;

VU l'avis de la Commission départementale des Carrières du 13 mai 2005,

CONSIDERANT ➤ que l'état d'avancement de l'exploitation fait apparaître une abondance de terres de découverte, ce qui conduit à modifier le phasage de l'exploitation et à terme le projet de remise en état de la carrière,

➤ que ces modifications entraînent une modification des modalités de mise en œuvre des garanties financières,

CONSIDERANT, par ailleurs, que les propositions présentées constituent une évolution du projet vers une meilleure intégration du site dans son environnement en restituant des terres à l'agriculture,

SUR proposition de M. le Secrétaire Général de la Préfecture,

A R R E T E

ARTICLE 1er : PHASAGE DE L'EXPLOITATION

L'article 11 de l'arrêté préfectoral du 30 juillet 1999 susvisé est modifié ainsi qu'il suit :

« Modification du phasage de l'exploitation :

Les dispositions de l'alinéa d) de l'article 56 de l'arrêté du 23 mai 1991 sont abrogées.

L'exploitation sera poursuivie suivant les phases 1 et 2 définies sur les plans annexés au présent arrêté. »

ARTICLE 2 : REMISE EN ETAT

L'article 7 de l'arrêté préfectoral du 23 mai 1991 est modifié ainsi qu'il suit :

« Mesures de remise en état des terrains :

Les mesures de remise en état seront conformes au plan daté de mars 2004, dont copie est jointe au présent arrêté.

Alinéa 7.1 - En cours d'exploitation : dispositions inchangées.

Alinéa 7.2 - En fin d'exploitation : dispositions inchangées.

Alinéa 7.3 - Echancier :

Les opérations visées au paragraphe 7.1 seront réalisées au fur et à mesure de l'avancement des travaux d'exploitation ;

Les opérations visées au paragraphe 7.2 devront être achevées six mois au plus tard après l'arrêt de l'exploitation et, en tout état de cause avant le 23 mai 2011.

ARTICLE 3 : GARANTIES FINANCIERES

L'article 4 de l'arrêté préfectoral du 30 juillet 1999 susvisé est modifié ainsi qu'il suit :

« Montant des garanties financières :

Le montant de garanties financières permettant la remise en état maximale pour la période restant à exploiter est fixé à :

Phase antérieure : 1999-2004 C = 958 800 F TTC (pour mémoire)

Phase 1 : 2004 jusqu'au 3 mai 2008 : C = 61 764, 40 €

Phase 2 : jusqu'à remise en état : C = 24 444, 80 €

Les plans correspondant aux phases 1 et 2 précisées ci-avant figurent en annexe au présent arrêté.

ARTICLE 4 :

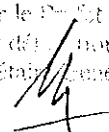
Conformément aux dispositions réglementaires en vigueur, le présent arrêté sera affichée à la mairie de CRAINTILLEUX et de VEAUCHETTE pendant une durée minimum d'un mois.

Procès-verbal de l'accomplissement de cette formalité sera dressé par les soins des maires de CRAINTILLEUX et VEAUCHETTE.

ARTICLE 5 :

M. le Sous-Préfet de MONTBRISON, MM les Maires de CRAINTILLEUX et VEAUCHETTE, M. le Directeur Régional de l'Industrie, de la Recherche et de l'Environnement, Inspecteur des Installations Classées, sont chargés, chacun en ce qui le concerne de l'exécution du présent arrêté.

Fait à Saint Etienne, le 30 MAI 2005

Pour le Préfet
et par délégation
Le Secrétaire Général

Patrick Girard

Communes de Crainvilleux et Veauchette

Propriété SAGRA

Lieudit "Le Sablier"

Plan de Masse

Commune de Crainvilleux

Références cadastrales:

Commune de Crainvilleux:

Section B

Parcelles 85-86-87-88-89-90-108-110-111-112-113-151-153-154-155.

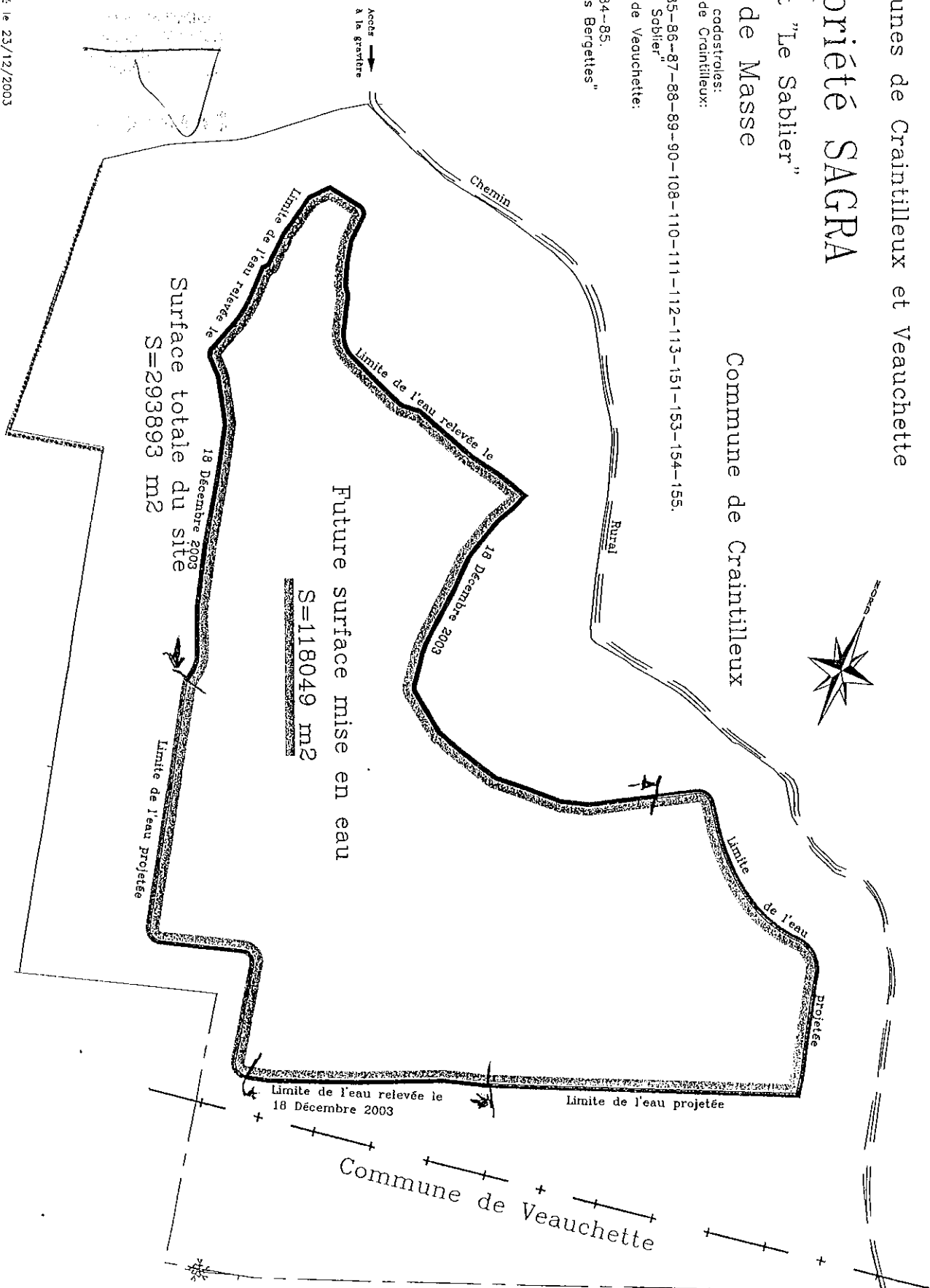
Lieudit "Le Sablier"

Commune de Veauchette:

Section B

Parcelles 84-85.

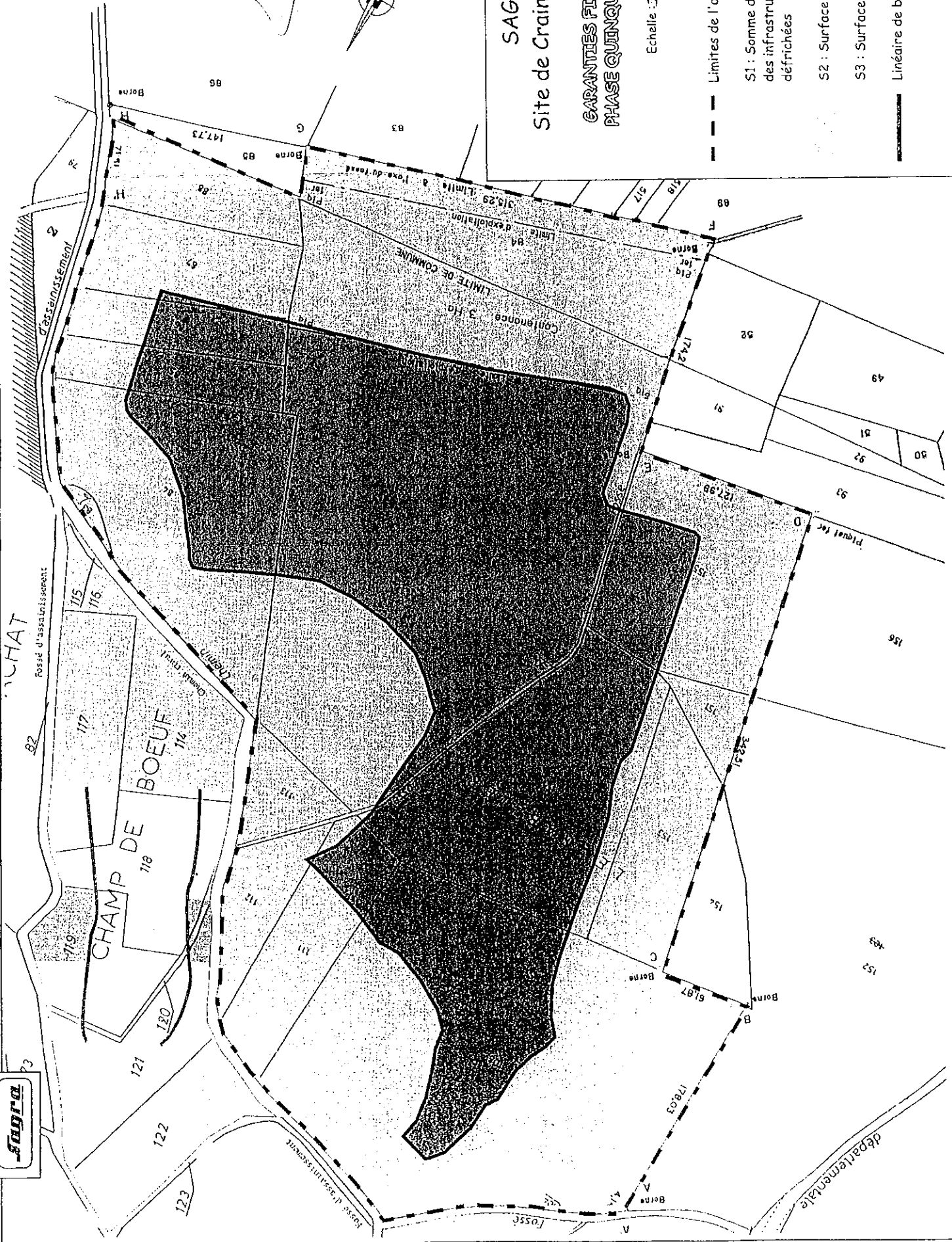
Lieudit "Les Bergerettes"



VU POUR ÊTRE DÉPOSÉ À L'AVANCE
PRÉFECTORAL DE CRAINVILLEUX
ST ETIENNE LE

Plan dressé le 23/12/2003
Sous la référence 2003-232
Par le Cabinet LICOULT
Géomètre Expert
à Saint Galmier

Echelle: ~~1/2500~~



SAGRA

Site de Crainvilleux (42)

GARANTIES FINANCIERES

PHASE QUINQUENNALE N° 2

Echelle : 1:25,000

Limites de l'autorisation demandée

S1 : Somme de la surface de l'emprise des infrastructures et des surfaces défrichées

S2 : Surface en cours d'exploitation

S3 : Surface remise en état

Linéaire de berge

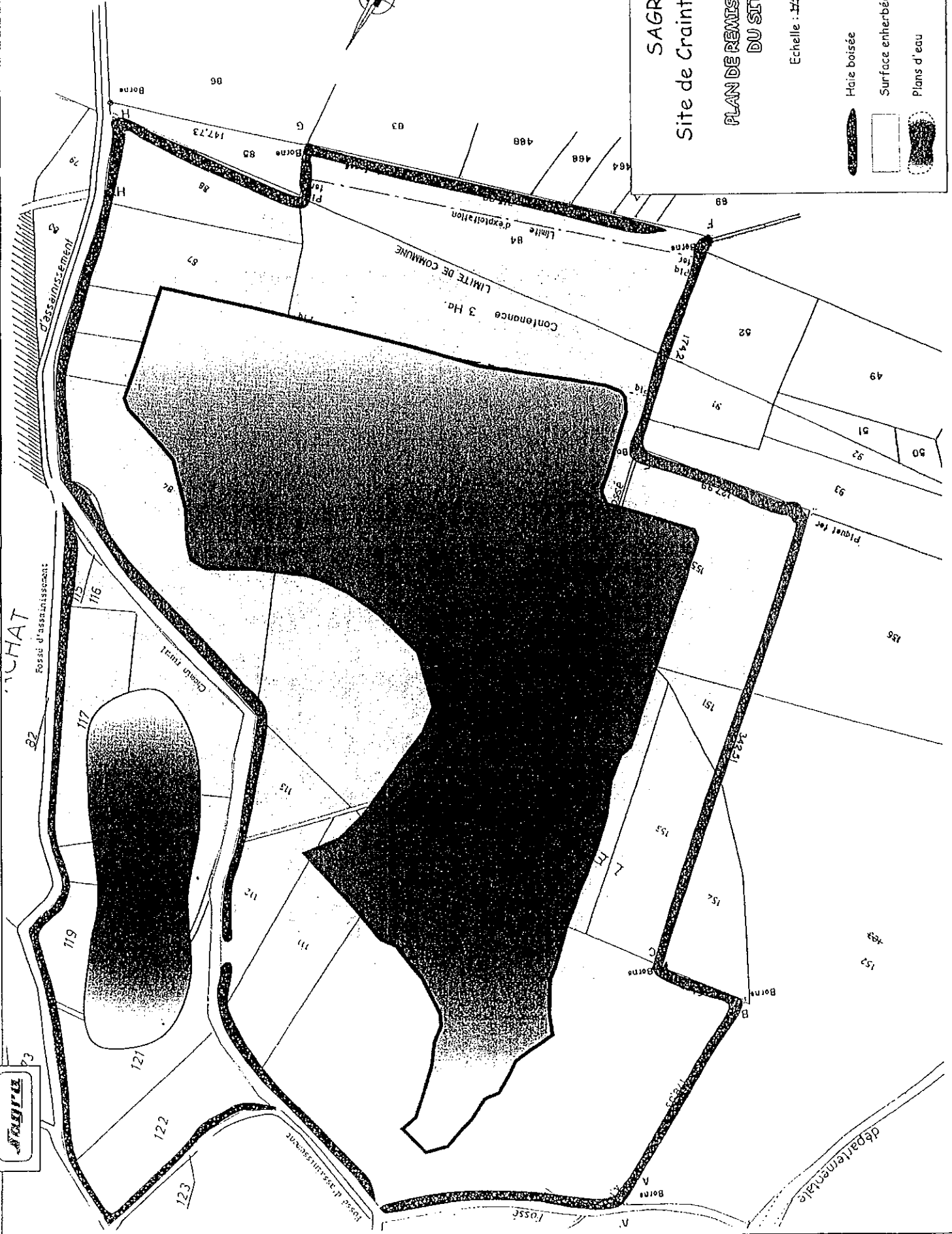
C.E.M.

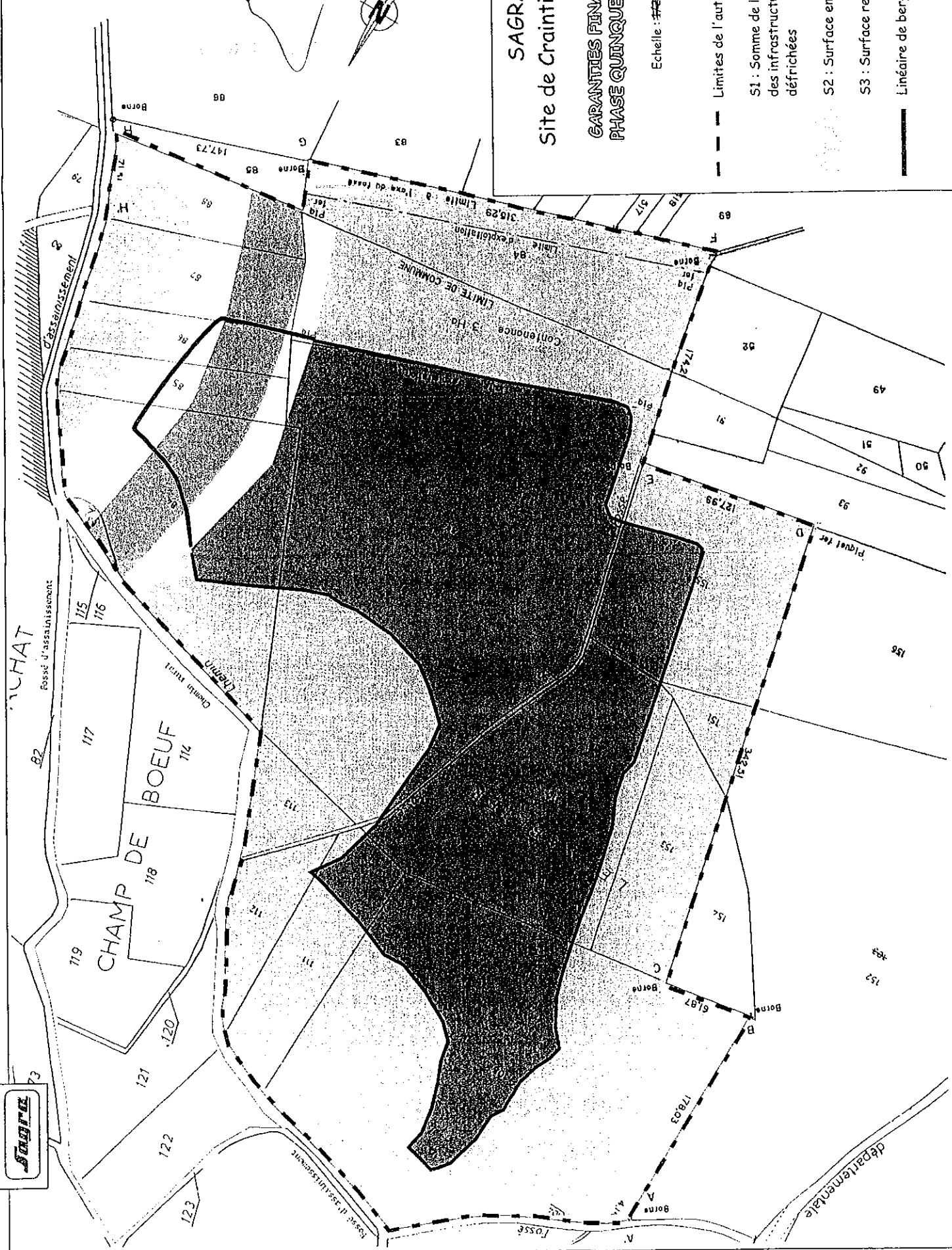
SAGRA Site de Craintilleux (42)

PLAN DE REMISE EN ETAT DU SITE

Echelle : 1/2500

- Haie boisée
- Surface enherbée
- Plans d'eau





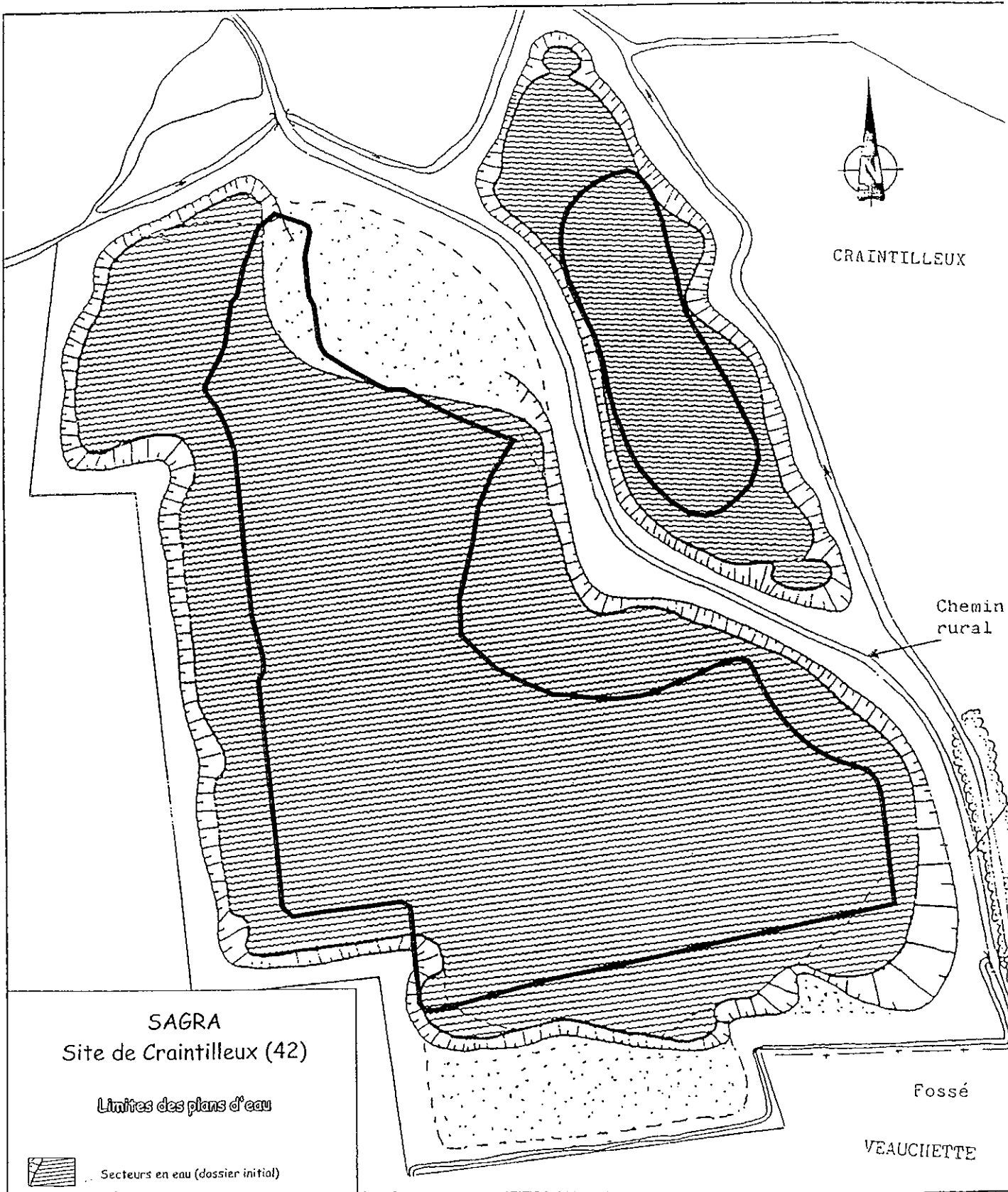
SAGRA
Site de Crainvilleux (42)
GARANTIES FINANCIERES
PHASE QUINQUENNALE N° 1

Echelle : 1:25000

- Limites de l'autorisation demandée
- S1 : Somme de la surface de l'emprise des infrastructures et des surfaces défrichées
- S2 : Surface en cours d'exploitation
- S3 : Surface remise en état
- Linéaire de berge



ETAT FINAL



Ampliation adressée à :

- M. le Directeur de la SA SAGRA
Les Gravières
BP 18
42340 RIVAS
- M. le Sous-Préfet de MONTBRISON
- MM. les Maires de CRAINTILLEUX et VEAUCHETTE
- M. le Directeur régional de l'Industrie de la Recherche et de l'Environnement, Inspecteur
des Installations Classées
- Archives
- Chrono

Pour le Préfet
~~et par délégation~~
L'Adjoint Principal
Chef de Bureau
A PELLET